

Ausfahrtmöglichkeiten für bestimmte Siedlungsbereiche

SATTEL-FEST 2018

am 22.07.2018



Hinweis für weitläufige Umfahrung der gesperrten Strecke oder Erreichen von Wohngebieten:

Braamerstraße:

Zurück bis zur Kreuzung „Lange Reihe“ rechts – Lange Reihe – Marker Dorfstraße – Alte Soester Straße – re. Soester Straße – bis Kreuzung Soester – Ludwig-Telekey-Straße – Marker Allee oder Kreuzung Ostenallee -

Ostwennemarstraße in nördlicher Richtung:

Zurück bis zur Kreuzung „Lange Reihe“ rechts – Lange Reihe – Marker Dorfstraße – Alte Soester Straße – re. Soester Straße – ...

Ab Maxipark zur AS Hamm – A2

... Ostwennemarstraße – re. L670 = Soester Straße – Verl. Birkenallee – li. Caldenhofer Weg – halbrechts Dr. Loeb-Calden Hof-Straße – li. B63 Werler Straße bis AS Hamm – A2

Alter-Uentropen Weg in Fahrtrichtung Wohngebiet-Werries Kolonie:

Alter Uentropen Weg – li. Papenweg – Grenzweg – re. Ostwennemarstraße – li. Lange Reihe – li. Braamer Straße

Alter-Uentropen Weg in Fahrtrichtung Wohngebiet-Werries Weidenstraße:

Alter Uentropen Weg – re. St. Georgs-Platz – re. Lippestraße – re. Ostwennemarstraße – (unmittelbar hinter der Kanalbrücke) li. Eickhoffstraße – li. Weidenstr.

Hinweis und Bitte:

Die Querungen sollten nur in dringenden Fällen in Anspruch genommen werden. DANKE!

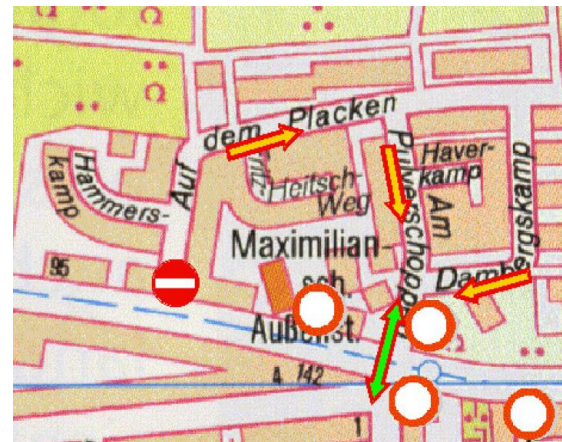
Marderweg von Kreuzung Zobelweg / Biberweg bis Einmündung Zobelweg

Querung über den Kreuzungsbereich Marderweg / Zobelweg / Biberweg für den Bereich Marderweg und Garagenhöfe Alter Uentropen Weg



Auf dem Placken / Pulverschoppen

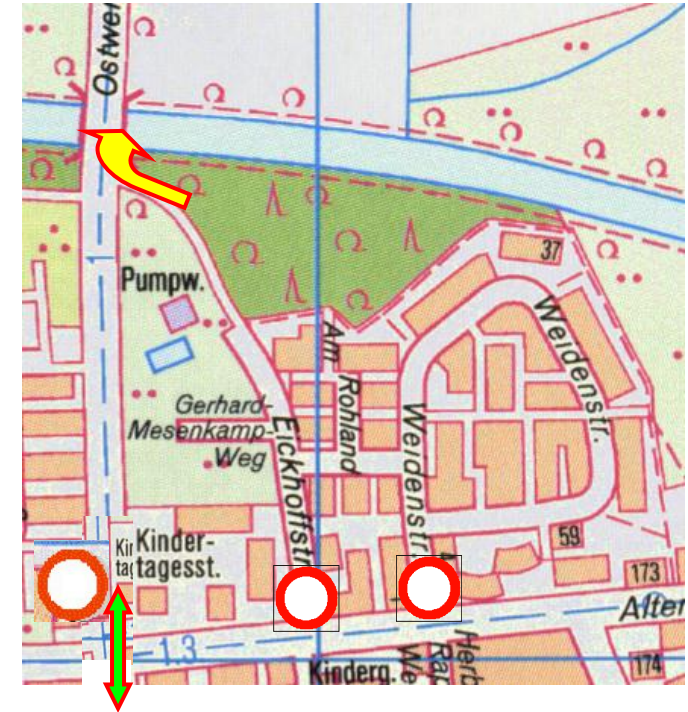
Über die Straße Pulverschoppen in Richtung Eichenstraße – Querung über den Kreuzungsbereich Alter Uentropen Weg in Richtung Eichenstraße und Julienweg



Am Roland / Weidenstraße

Über die Eickhoffstraße in Richtung Ostwennemarstraße

(nur für PKW!)



Anfahrt

In der Geithe

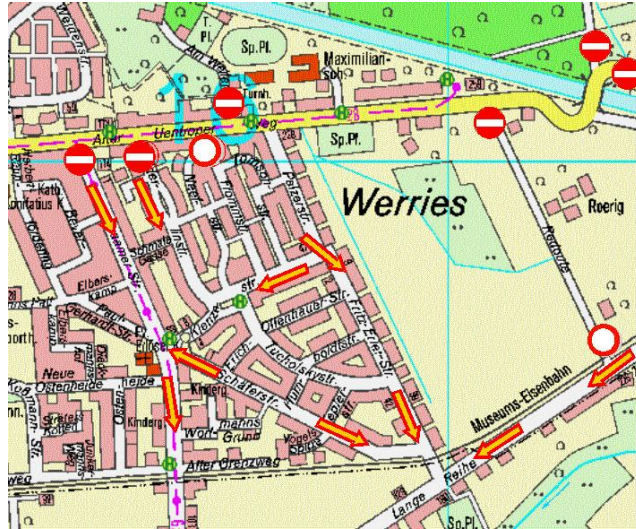
Die Geithe erreichen Sie nur über Braamer Straße – Lange Reihe – In der Geithe.

Da die Straße Auf dem Südfelde gesperrt ist, muss der Rückweg in umgekehrter Reihenfolge erfolgen.

Werries

Bereich Alter Uentropfer Weg und Kolonie

Über Frommstraße / Tucholskystraße / Fritz-Erler-Straße zur Langen Reihe oder über Klenzestraße / Schäferstraße zur Braamer Straße und weiter in südlicher Richtung



Werries

Bereich Winfriedplatz und Beverföderung

Winfriedplatz über Winfriedplatz – M.-Bacharachstraße – Lion-Feutwanger-Straße – Kreisverkehr – 3. rechts in Richtung Hamm-Süden – Ostwennemarstraße

Beverföderung über Braamer Straße in südl. Richtung







Braam-Ostwennemar

Bereich Kölnische Siedlung

Über Baumstraße – Braamer Straße oder über Bimbergsheide – Braamer Straße



Legende:

-  Verbot der Einfahrt
-  Absperrschranke mit und ohne Ordner
-  Umleitung
-  Querungsmöglichkeit nach Ordnerweisung